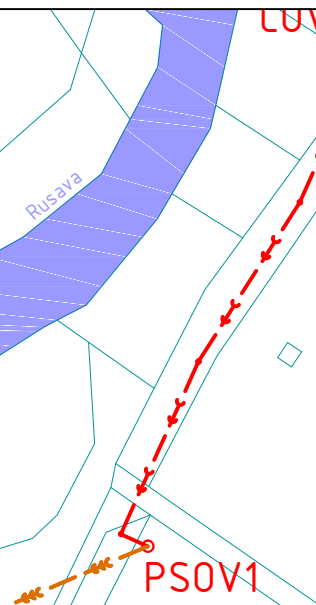


k.ú. Jankovice
u Holešova



PSOV1

Výtah V1
DN100-912m

k.ú. Dobrotice

LEGENDA:

STÁVAJÍCÍ STOKOVÁ SÍŤ

- Stávající trasa jednotné kanalizace
- Revizní šachta jednotné kanalizace

NAVRHOVANÁ KANALIZAČNÍ SÍŤ

- Navržená trasa splaškové kanalizace
- Revizní šachta splaškové kanalizace
- Navržená trasa tlakové kanalizace
- Přivaděč "Chomýž"
- PSOV2 ○ Přečerpávací stanice odpadních vod

PODKLADOVÉ MAPY


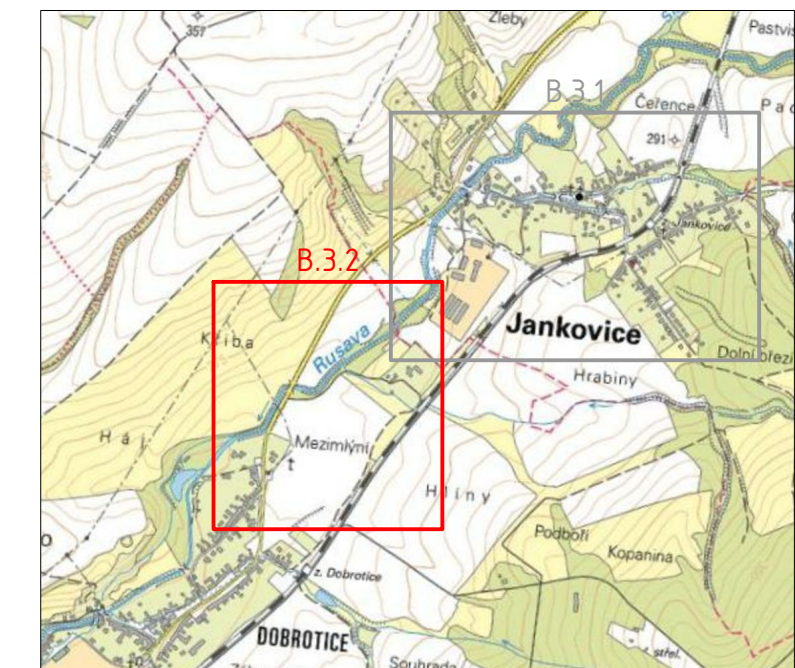
Katastrální mapa

- Hranice pozemkových parcel
- Hranice katastrálních území

Jednotná digitální mapa Zlínského kraje

- Geodetické zaměření objektů
- Číslo popisná

UMÍSTĚNÍ



SOLICITE s.r.o. www.solicite.cz		Heinemannova 2695/6, 160 00 Praha 6, IČ 02232651 info@solicite.cz, 222 760 456, 777 778 533			
Kontroloval:	Ing. Jan Richter				
Vypracoval:	Ing. Karel Prchal, Michaela Čermáková				
Akce:	Studie odkanalizování a čištění odpadních vod v obci Jankovice				
Investor:	Obec Jankovice, Jankovice 101, 769 01 Holešov				
Zakázkové číslo:	Stupeň:	Datum:	Měřítko:		
16 005	STUDIE	6/2016	1:2000		
NÁVRH ODKANALIZOVÁNÍ - VARIANTA II				B.3.2	